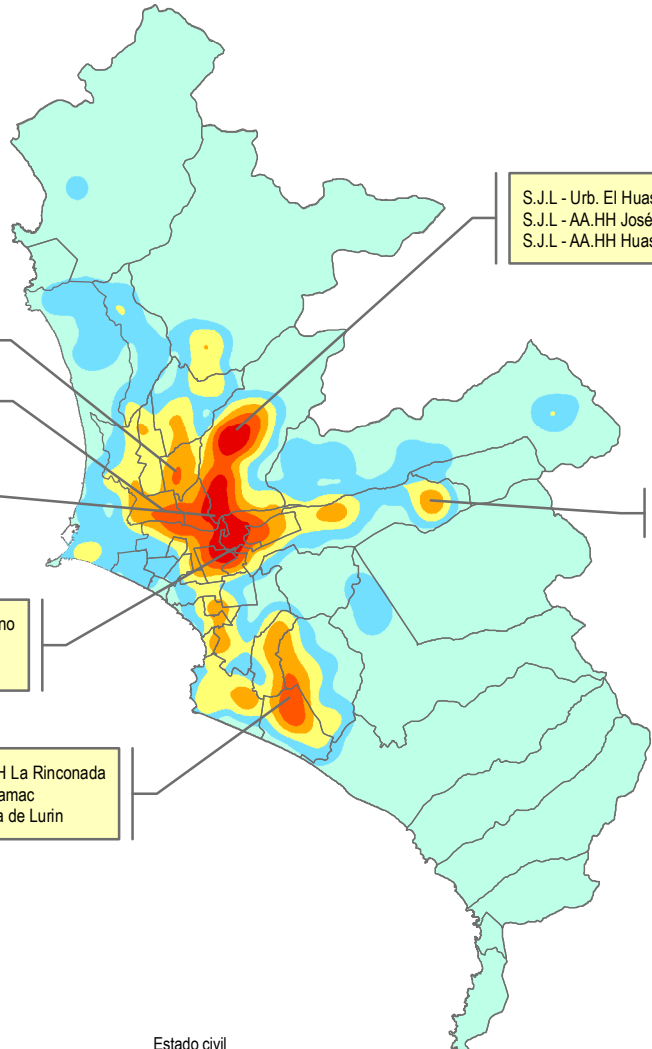
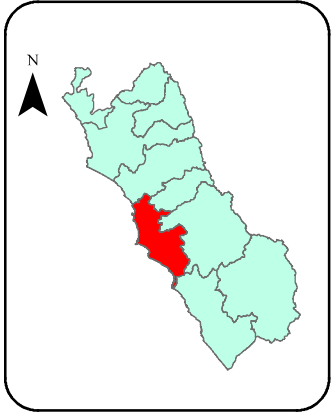


DISTRIBUCIÓN ESPACIAL - LUGAR DE PROCEDENCIA DE INTERNOS CON TB DEL E.P DE LURIGANCHO

Ubicación Geográfica



Independencia - Urb. Tahuantinsuyo

San Martín de Porres - Las Palmas -

Rimac - San Juan
Lima - Barrios Altos

La Victoria - AA.HH Cerro el Pino
El Agustino - Los Jazmines
Santa Anita - AA.HH Nocheto

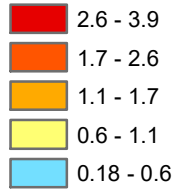
San Juan de Miraflores - AA.HH La Rinconada
Villa el Salvador - Urb. Pachacamac
Villa María del Triunfo - Tablada de Lurín

S.J.L - Urb. El Huascar
S.J.L - AA.HH José Carlos Mariátegui
S.J.L - AA.HH Huascar

ATE - Huaycan

Leyenda

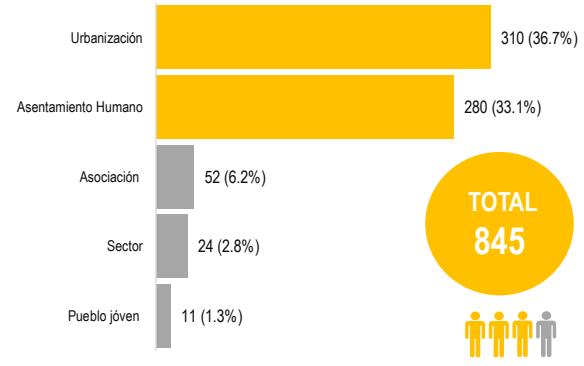
Casos de TB



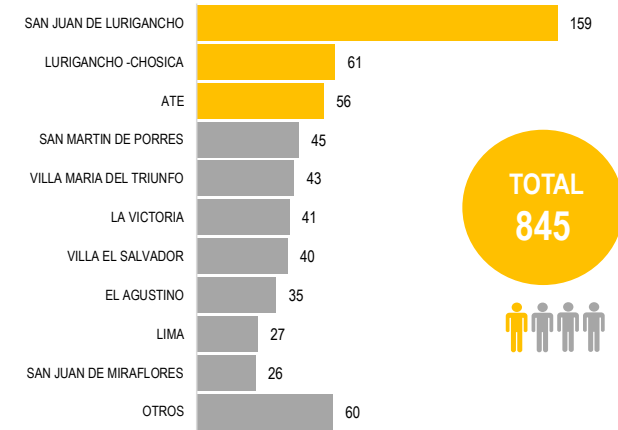
Densidad de Kernel




Principales núcleos urbanos



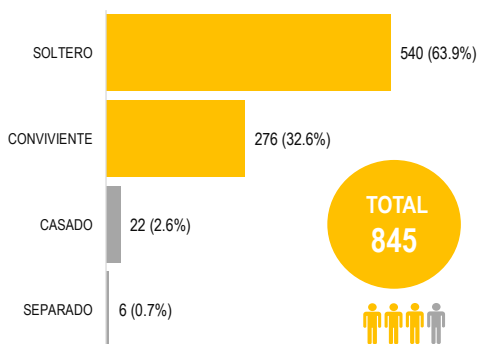
Distritos con mayor casos de TB



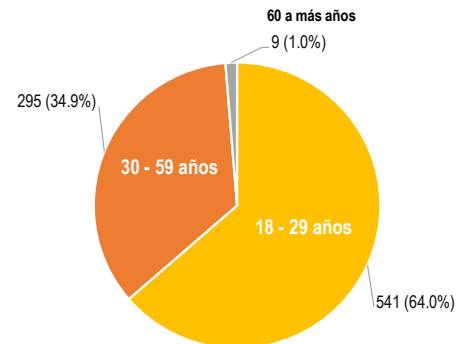
INSTITUTO NACIONAL PENITENCIARIO		
SALUD PENITENCIARIA CASOS DE TB		
DATOS GEORREFERENCIADOS 845		ESPACIO GEOGRÁFICO LIMA PROVINCIA
FECHA 2018	COORDENADAS GEOGRÁFICAS	DATUM WGS 84
		ESCALA 1 : 5 000 000



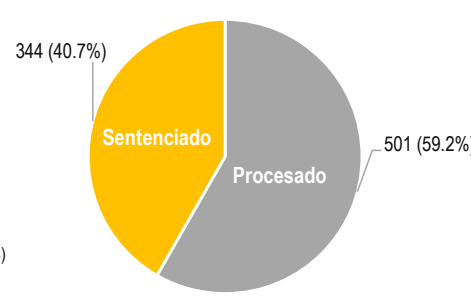
Estado civil



Grupos de edad

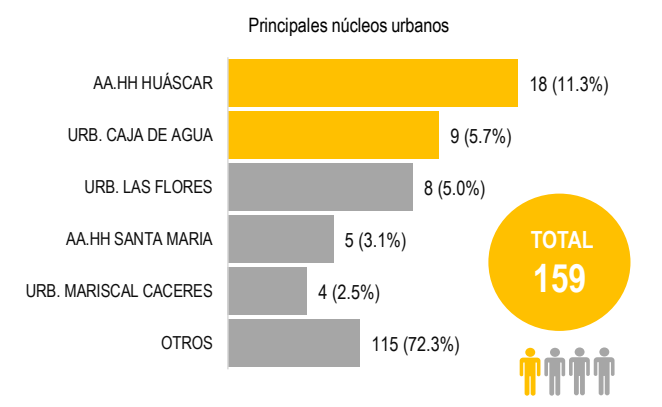
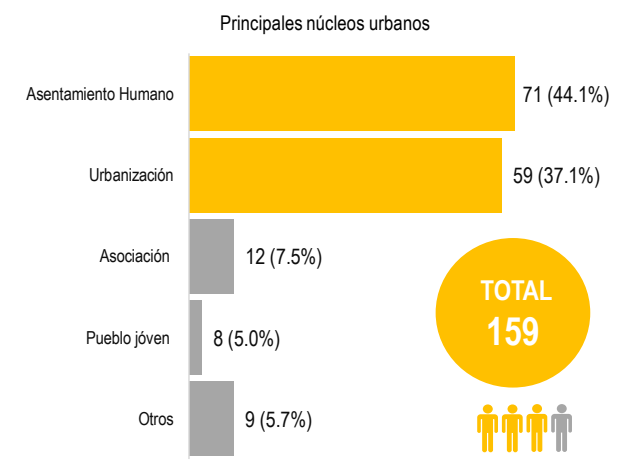
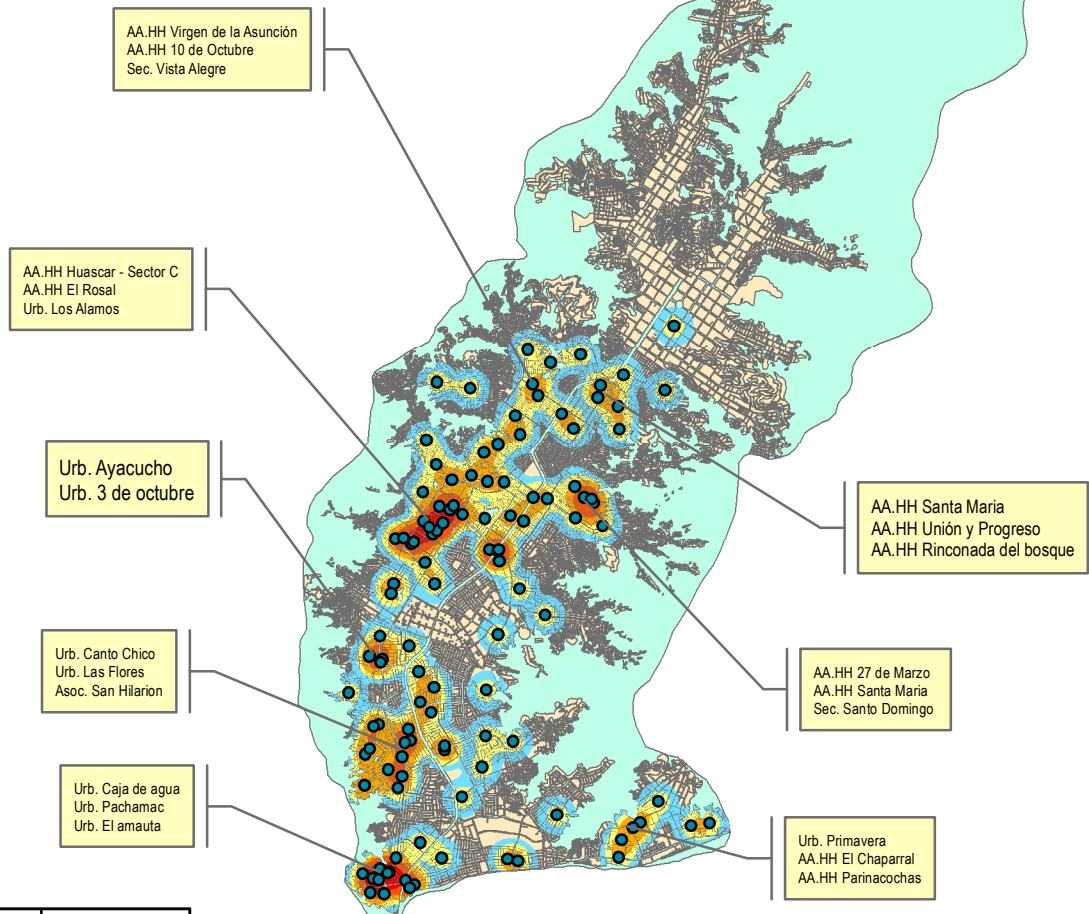
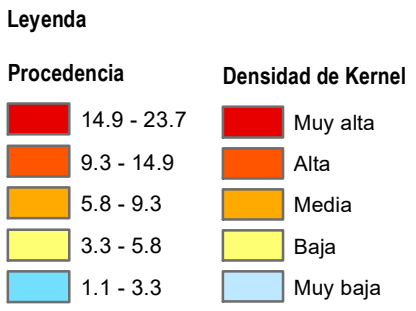
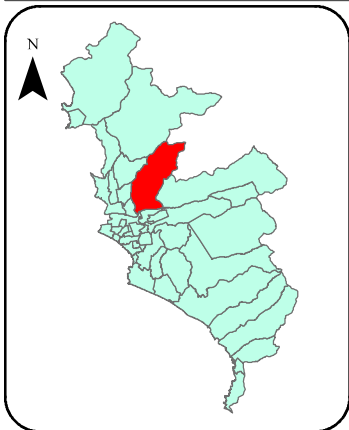


Situación jurídica

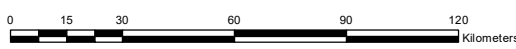


DISTRIBUCIÓN ESPACIAL - LUGAR DE PROCEDENCIA DE INTERNOS CON TB DEL E.P DE LURIGANCHO

Ubicación Geográfica



INSTITUTO NACIONAL PENITENCIARIO			
SALUD PENITENCIARIA			
CASOS DE TB			
DATOS GEORREFERENCIADOS		ESPACIO GEOGRÁFICO	
159		San Juan de Lurigancho	
FECHA	COORDENADAS	DATUM	ESCALA
2018	GEOGRÁFICAS	WGS 84	1 : 5 000 000



Elaborado: Unidad de Estadística -INPE
E.P : Establecimiento Penitenciario

